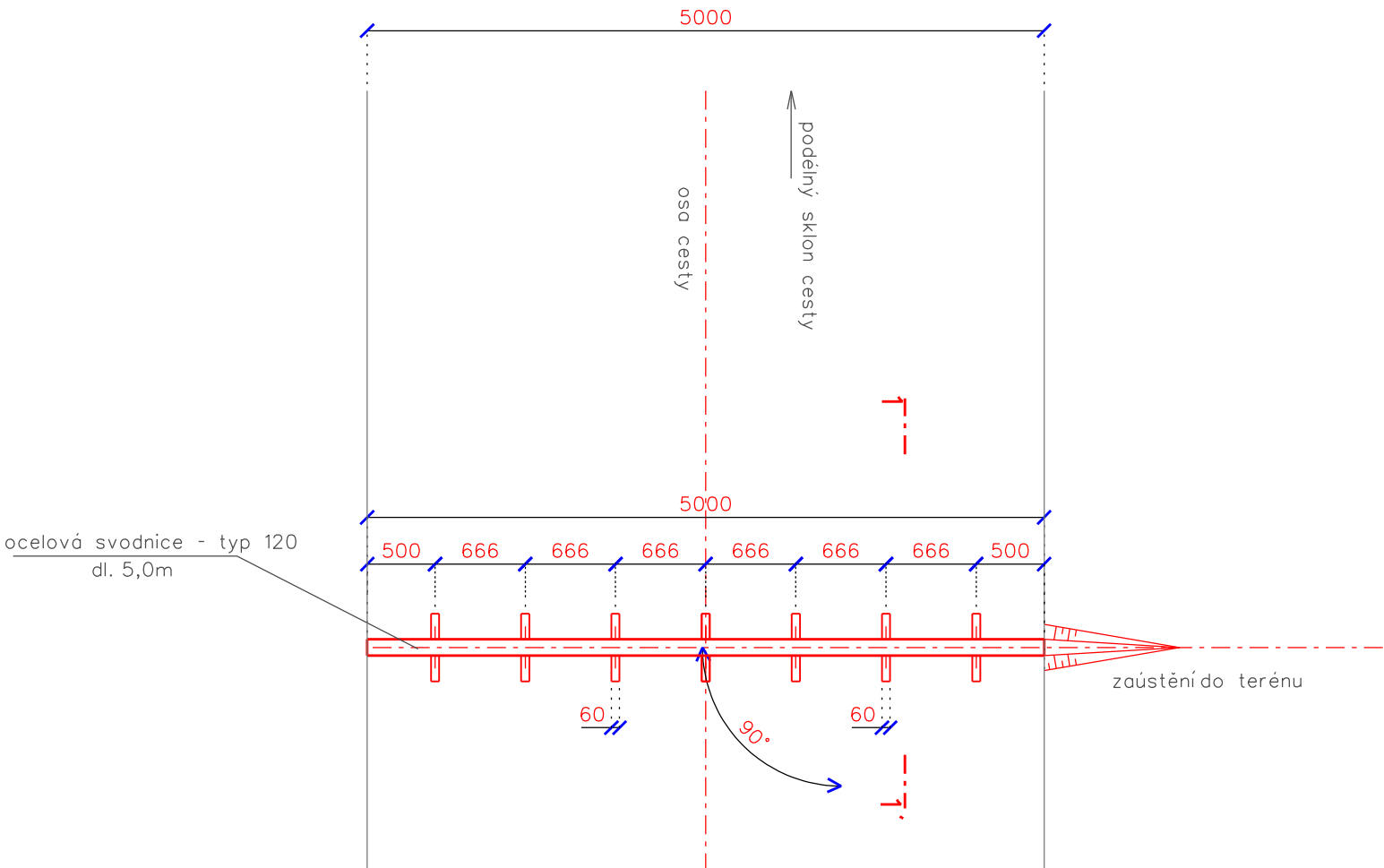
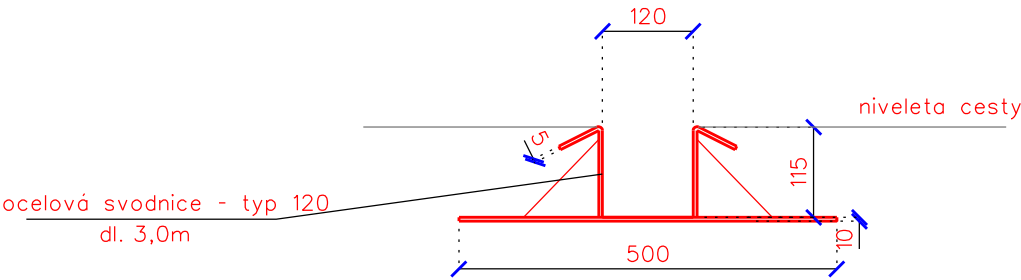


Svodnice - příčné odvodnění povrchu vozovky

Půdorys  
M 1:50




Řez 1-1'  
M 1:10



VÝPIS SVODNIC

km 0,528	- ocelová svodnice dl. 5,0 m
km 0,568	- ocelová svodnice dl. 5,0 m
km 0,608	- ocelová svodnice dl. 7,5 m
km 0,652	- ocelová svodnice dl. 5,0 m
km 0,688	- ocelová svodnice dl. 5,0 m
km 0,728	- ocelová svodnice dl. 5,0 m

Poznámka : v km 0,608 - ocelová svodnice dl. 7,5 m

Vypracoval	Zodpov.projektant	Hl. ing. projektu	Vedoucí střediska	 <div>AGPOL s.r.o. Jungmannova 153/12 779 00 Olomouc Česká republika</div>		
Kysela	Ing. Feltl, Ph.D.	Ing. Skácel	Ing. Vaculín, Ph.D.			
Místo stavby	k.ú. Střilky		Kraj	Zlínský	Počet formátů	8 A4
Investor	Státní pozemkový úřad, Krajský pozemkový úřad pro Zlínský kraj				Datum	09. 2021
Akce	<b>HLAVNÍ POLNÍ CESTA HC1 A LBC 16 "BRALOVÁ"</b> <b>ČÁST K.Ú. STŘÍLKY</b>				Stupeň	DSP + R
					Zakázkové číslo	2962/060
Objekt	<b>SO 101 - Hlavní polní cesta HC1</b>				Archivní číslo	2962
Příloha					<b>VZOROVÝ VÝKRES SVODNICE</b>	